

Entwicklungskonzept für Avenwedde-Bahnhof Fuß- und Radwegenetz

1. Spazierroutes innerorts und am Ortsrand

1.1 Spazierroute Mitte - „Stadtteilrunde“

Die Route kann von Eltern oder Großeltern mit kleinen Kindern genutzt werden, um Geschwisterkinder zur Kita oder zur Schule zu bringen, im Ort Einkäufe zu erledigen und dabei an verschiedenen Spielplätzen vorbeizukommen. Entlang dieser Route können an belebten Orten Parkbänke zum Verweilen aufgestellt werden.

Länge kurz: ca. 2,5 km

- Start am Bahnhof / Spielplatz (6-12 Jahre / 13-18 Jahre) über die Isselhorster Straße,
- zum Spielplatz Kastanienweg (6-12 Jahre),
- zur Kita / zur Grundschule,
- zum Spielplatz Meisenweg (0-5 Jahre / 6-12 Jahre),
- an den Geschäften Isselhorster Straße vorbei,
- durch die Güthstraße zur kath. Kirche,
- über die Friedrichsdorfer Straße zu den Geschäften und am Eiscafé vorbei und
- zurück zum Bahnhof.

Länge lang: ca. 3,3 km

- Start am Bahnhof/ Spielplatz über die Isselhorster Straße,
- zum Spielplatz Kastanienweg (6-12 Jahre),
- zur Kita / zur Grundschule,
- zum Spielplatz Meisenweg (0-5 Jahre / 6-12 Jahre),
- an den Geschäften Isselhorster Straße vorbei,
- durch die Güthstraße zur kath. Kirche,
- durch den Hermelinweg zum neuen Standort Elli-Markt / neuer Spielplatz / neue Kita,
- über einen neu anzulegenden Fußweg südlich der Friedrichsdorfer Straße zurück in die Ortsmitte,
- an der Apotheke vorbei zum Spielplatz Geierweg (0-5 Jahre / 6-12 Jahre) und zur Kita Auerhahnstraße,
- über Auerhahnstraße, Finkenweg, Pirolweg und Denkmalsweg
- zurück zum Bahnhof.

1.2 Spazierroute Nord - „Reiherbach- und Wassermühlenrunde“

Die Route kann als Feierabend- oder Wochenendspaziergang von Eltern mit Kindern unterschiedlichen Alters genutzt werden. Sie führt an drei Spielplätzen vorbei in die nördliche von Feldern, Waldabschnitten und vom Reiherbach sowie den Wassermühlen geprägte Landschaft hinein. Entlang dieser Route können an landschaftlich schönen Orten Picknickmöglichkeiten (Tisch mit Bänken / Baumstämme zum Sitzen) angeboten werden. Warum nicht mal ein Abendbrot oder spätes Frühstück in der Natur?

Länge kurz: ca. 2,8 km

- Start an der ev. Kirche über den Geierweg zum Spielplatz Geierweg (0-5 Jahre / 6-12 Jahre),

- an der Kita Auerhahnstraße vorbei über Amselweg, Drosselweg und Denkmalsweg zum Spielplatz Am Röhrbach (6-12 Jahre / 13-18 Jahre),
- über Feldwege südlich des Bahndamms vorbei den Reiherbach querend zur Straße Am Reiherbach zur Wassermühle „Oberröhrmann“,
- über Am Reiherbach, Am Röhrbach, Fasanenweg und Drosselweg (= Abschnitt des überörtlichen Wanderwegs „Fuhrmannsweg“) zum Spielplatz Drosselweg (0-5 Jahre / 6-12 Jahre),
- über den Entenweg zurück zur ev. Kirche.

Länge lang: ca. 5,0 km

- Start an der ev. Kirche über den Geierweg zum Spielplatz Geierweg (0-5 Jahre / 6-12 Jahre),
- an der Kita Auerhahnstraße vorbei über Amselweg, Drosselweg und Denkmalsweg zum Spielplatz Am Röhrbach (6-12 Jahre / 13-18 Jahre),
- über Feldwege südlich des Bahndamms vorbei den Reiherbach querend zur Straße Am Reiherbach zur Wassermühle „Oberröhrmann“,
- über einen Abschnitt des überörtlichen Wanderwegs „Wappenweg“ zur Wassermühle „Strothmann“,
- über Erikenstraße und Am Röhrbach Richtung Osten,
- den Feldweg nach Süden zum Fasanenweg nehmen,
- über den Fasanenweg Feldwege am Schierlsteich vorbei zum Spielplatz Drosselweg (0-5 Jahre / 6-12 Jahre),
- über den Entenweg zurück zur ev. Kirche.

1.3 Spazierroute Ost - „Friedhofs- und Waldrunde“

Die Spazierroute Ost verbindet den Bolzplatz an der Friedrichsdorfer Straße mit verschiedenen Spielplätzen und dem Sportplatz. Der Sportplatz ist zu Fuß oder mit dem Rad über den Nashornweg verkehrssicher zu erreichen. Auch am Friedhof kommt man vorbei und kann nach den Gräbern der Verwandten sehen. Wege durch Wohngebiete wechseln sich ab mit Wegen durch Wälder. Bei der Verlängerung durch den Wald muss die Friedrichsdorfer Straße zweimal gequert werden. Die Runde eignet sich für Familien mit größeren Kindern, wobei auch die Kleineren auf den gestreiften Spielplätzen auf ihre Kosten kommen.

Länge kurz: ca. 2,6 km

- Start an der GÜthstraße über den Fußweg zum Spielplatz GEMSENWEG (6-12 Jahre),
- über die Franz-von-Sales-Straße in den Nashornweg zum Sportplatz,
- über den Fußweg zum Gazellenweg und die Franz-von-Sales-Straße am Friedhof vorbei in den Wald hinein,
- nach Norden abbiegen in die Straße Auf´m Erley,
- nach Westen abbiegen Richtung Bolzplatz (13-18 Jahre),
- vom Bolzplatz über den Marderweg zum Spielplatz Hermelinweg (0-5 Jahre / 6-12 Jahre),
- über den Marderweg nach Süden zum Spielplatz Marderweg (0-5 Jahre / 6-12 Jahre),
- über den Hirschweg zurück zur GÜthstraße.

Länge lang: ca. 4,5 km

- Start an der GÜthstraße über den Fußweg zum Spielplatz GEMSENWEG (6-12 Jahre),
- Über die Franz-von-Sales-Straße in den Nashornweg zum Sportplatz,

- Über den Fußweg zum Gazellenweg und die Franz-von-Sales-Straße am Friedhof vorbei in den Wald hinein bis zur Friedrichsdorfer Straße,
- die Friedrichsdorfer Straße queren (Vorsicht, keine Querungshilfe!) und in den Wachtelweg nach Norden einbiegen,
- den Feldweg Fasanenweg nach Westen nehmen zur Dompfaffenstraße,
- in den Kanarienweg nach Süden einbiegen zur Friedrichsdorfer Straße,
- bis zur Querungshilfe gehen und die Friedrichsdorfer Straße nach Süden queren,
- ein Stück zurückgehen bis zur Straße Auf'm Erley,
- nach Westen abbiegen Richtung (13-18 Jahre),
- vom Bolzplatz über den Marderweg zum Spielplatz Hermelinweg (0-5 Jahre / 6-12 Jahre),
- über den Marderweg nach Süden zum Spielplatz Marderweg (0-5 Jahre / 6-12 Jahre),
- über den Hirschweg zurück zur GÜthstraße.

1.4 Spazierroute West - „Runde bäuerliche Kulturlandschaft“

Die Runde eignet sich gut für einen Feierabendspaziergang. Der Weg führt durch die Wohngebiete am westlichen Ortsrand, verbindet dabei zwei Spielplätze miteinander und führt durch die bäuerlich geprägte Landschaft westlich des Ortes. Entlang dieser Route können an belebten bzw. landschaftlich schönen Orten Parkbänke zum Verweilen aufgestellt werden.

Länge kurz: ca. 3,4 km

- Start an der Isselhorster Straße / Ecke Müthers Kamp,
- am Siedlungsrand abwechselnd Straßenabschnitte und Fußwegeverbindungen nutzen bis zur Kita,
- weiter auf Müthers Kamp über den Fußweg nach Süden zum Spielplatz Ilexweg (0-5 Jahre / 6-12 Jahre),
- über den Ilexweg und einen Fußweg zum Mandelbaumweg,
- nach Süden bis zur Nordhorner Straße gehen,
- ein Stück entlang der Nordhorner Straße bis zum Wirtschaftsweg Röhrheide,
- nach Norden den Röhrheide Weg am Gehöft Wiehenstroth vorbei bis zum Hansmertenweg,
- den Hansmertenweg zurück zum Ort gehen und in den Kastanienweg nach Süden einbiegen zum Spielplatz Kastanienweg (6-12 Jahre),
- zurück zur Isselhorster Straße.

Länge lang: ca. 3,8 km

- Start an der Isselhorster Straße / Ecke Müthers Kamp,
- am Siedlungsrand abwechselnd Straßenabschnitte und Fußwegeverbindungen nutzen bis zur Kita,
- weiter auf Müthers Kamp über den Fußweg nach Süden zum Spielplatz Ilexweg (0-5 Jahre / 6-12 Jahre),
- über den Ilexweg und einen Fußweg zum Mandelbaumweg,
- nach Süden bis zur Nordhorner Straße gehen,
- ein Stück entlang der Nordhorner Straße bis zum Wirtschaftsweg Röhrheide,
- nach Norden den Röhrheide Weg am Gehöft Wiehenstroth vorbei bis zum Bahndamm,
- den Akazienweg und die Straße Zum Kiwitt nehmen bis zum Hansmertenweg,
- den Hansmertenweg Richtung Ort gehen und in den Kastanienweg nach Süden einbiegen zum Spielplatz Kastanienweg (6-12 Jahre),
- zurück zur Isselhorster Straße.

2. Wanderrouten um den Ort

2.1 Kurze Runde

Auf einer Länge von ca. 7,4 km kann der Ort einmal umrundet werden.

Der Weg führt über das nördliche Wohngebiet Akazienweg / Zum Kiwitt am Bahnhof vorbei nach Osten zum Spielplatz Am Röhrbach, macht einen Schlenker durch Waldflächen im Bereich Fasanenweg, quert die Friedrichsdorfer Straße (K 35, Vorsicht, direkt dort keine Querungshilfe!) und führt am Bolzplatz und Friedhof in das südliche Wohngebiet Franz-von-Sales-Straße. Auf der Westseite der Isselhorster Straße geht es über den Weidenweg weiter nach Westen, ein Stück entlang der Nordhorner Straße (K 37) und dann in den Feldweg Röhrheide (Vorsicht, keine Querungshilfe!). Ein Gang durch die bäuerlich geprägte Landschaft westlich des Orts führt zurück zum Ausgangspunkt.

An landschaftlich schönen Orten können Sitzgelegenheiten aus Naturmaterialien (Baumstämme, Steine, etc.) eingerichtet werden.

2.2 Lange Runde

Auf einer Länge von ca. 13,5 km kann Avenwedde-Bhf. im Westen, Norden und Osten umrundet werden und um einen Ausflug nach Friedrichsdorf, in die südlichen Gefilde um den Reinkebach und zum Avenwedder See verlängert werden. Hier müssen große Straßen an fünf Stellen gequert werden: Die Friedrichsdorfer Straße (K 35) zweimal, die Avenwedder Straße (L 788) zweimal und die Nordhorner Straße (K 37) einmal.

3. Radwegeverbindungen in die Nachbarorte

3.1 Nach Friedrichsdorf

Nordverbindung: Über den Denkmalsweg und die Straße Am Röhrbach kommt man nach ca. 2,6 km an den nördlichen Ortsrand von Friedrichsdorf. Die Straße Am Röhrbach ist ab der Einmündung Am Reiherbach in OpenStreetMaps (www.openstreetmap.org) als Radweg markiert (63-65 und GT-20). Die Straße sollte als Fahrradstraße (s.u.) ausgewiesen werden.

Südverbindung: Über die Franz-von-Sales-Straße und den Waldweg Auf´m Erley gelangt man nach ca. 1,6 km an die Friedrichsdorfer Straße und muss diese ungesichert queren, da der kombinierte Fuß- und Radweg auf der Nordseite der Straße verläuft. Dort befindet man sich dann am westlichen Ortsrand von Friedrichsdorf. Der Waldweg Auf´m Erley ist zugewachsen und per Fahrrad schwer passierbar.

Offizielle Anbindung: Avenwedde Bahnhof und Friedrichsdorf sind über den kombinierten Fuß- und Radweg auf der Nordseite der Friedrichsdorfer Straße verbunden.

Exkurs: Was ist eine Fahrradstraße? (Quelle: Wikipedia 08.02.2022)

Fahrradstraßen sind dem Fahrradverkehr vorbehalten. Mit anderen Fahrzeugen dürfen sie nur dort benutzt werden, wo dies durch Zusatzzeichen angezeigt ist. Häufig wird so der Verkehr anderer Fahrzeuge nur für Anlieger oder nur in einer Fahrtrichtung zugelassen (Einbahnstraße). Die Höchstgeschwindigkeit beträgt für alle Fahrzeuge 30 km/h. Radfahrer haben auf Fahrradstraßen das Recht, jederzeit nebeneinander zu fahren – auf anderen Straßen gilt das nur, „wenn dadurch der Verkehr nicht behindert wird“ (§ 2 Abs. 4 S. 1 StVO). Kraftfahrer müssen gegebenenfalls ihre Geschwindigkeit verringern, um eine Behinderung oder Gefährdung von Radfahrern zu vermeiden.[6]

Beschilderung der Fahrradstraße



Fahrradfahrende Kinder unter acht Jahren, Fußgänger und Inline-Skater müssen – wie in anderen Straßen – den Gehweg oder Seitenstreifen benutzen, soweit vorhanden und benutzbar. Durch das Zusatzzeichen „Inlineskaten und Rollschuhfahren frei“ kann Inlineskaten und Rollschuhfahren auf der Fahrbahn zugelassen werden.

3.2 Nach Isselhorst

Aufgrund der Barrierewirkung der Bahnlinie gibt es nur eine sinnvolle Radwegeanbindung über die Isselhorster Straße. Die Straße verfügt ab Bahnunterführung auf ihrer Südseite über einen kombinierten Fuß- und Radweg.

Die Bahnunterführung wird in Zukunft baulich erneuert und kann in diesem Zusammenhang verbreitert werden, so dass beidseitige Fuß- und Radwege ausgewiesen werden können. Dies ist wichtig, da der Zugang zu den Bahngleisen zukünftig auf die Nordseite der Bahnlinie verlegt werden wird.

3.3 Nach Avenwedde-Mitte

Hinweg: Avenwedde-Mitte kann über die Nordhorner Straße erreicht werden. Eine Querungshilfe auf die Südseite der Straße ist zwischen Zedernweg und Pinienweg vorhanden. Ab hier ist ein kombinierter Fuß- und Radweg auf der Südseite der Nordhorner Straße vorhanden. Über den Birkenweg wird der Reinkebach gequert. Weiter geht es über Feldwege und das Gehöft Lücking zur Avenwedder Straße, an den östlichen Ortsrand von Avenwedde-Mitte. Ab der Isselhorser Straße hat man dann ca. 2,3 km zurückgelegt. Einige Feldwege nördlich der Hofstelle Lücking sind umgepflügt worden und mit dem Fahrrad schwer passierbar.

Rückweg: Zurück kann man von dem Supermarkt an der Avenwedder Straße nach Norden am Umspannwerk vorbei durch den Grünzug Geranienweg bis zur Straße Unter den Eichen und dem Bio-landhof Westerbarkey radeln. Ohne Querungshilfe ist die Osnabrücker Landstraße zu queren, ein kombinierter Fuß- und Radweg auf der Ostseite der Straße vorhanden. Über die Breslauer Straße am Avenwedder See vorbei gelangt man wieder auf den Birkenweg und dann zurück zur Nordhorner Straße. Der Weg vom Supermarkt bis zum Avenwedder See hat eine Länge von ca. 2,3 km.

4. Zubringer zu überörtlichen Radwanderrouten

4.1 Zur Radtour „Schnapsidee und Herrengedeck“ - 30 km

Auf dieser Tour bewegen Sie sich auf den Spuren alter Brennerei-Dynastien. Riskieren Sie einen Blick in die Welt des Hochprozentigen und genießen Sie den größtenteils ebenen bis leicht welligen Verlauf.

<https://www.teutoburgerwald.de/wandern-radfahren/in-der-natur/tour/schnapsidee-und-herrengedeck-radroute-rund-um-steinhagen-mit-abstecher-nach-isselhorst>

Einstieg über Isselhorster Str. / Haller Str. / Ecke Kornpatt (ab Kreisel = ca. 3 km Anfahrt)

4.2 Zur Radtour „Mit Kind und Kegel - Nordschleife“ - 29 km

Fahrradroute für die ganze Familie: Von Groß bis Klein! Hier kommt jeder auf seine Kosten! Die Route verläuft ohne Steigungen. Flussbegleitende Abschnitte entlang der Dalke wechseln mit Strecken durch das Gütersloher Stadtgebiet und naturnahen, ländlichen Raum.

<https://www.teutoburgerwald.de/wandern-radfahren/in-der-natur/tour/mit-kind-und-kegel-nord-schleife-gemueltliche-radroute-durch-stadt-und-natur-von-guetersloh>

Einstieg über Hansmertenweg - Röhrheide - Bahntunnel - Röhrheide - Henry-Fordstr. - Osnabrücker Landstr. - Haller Str. - Postdamm (ab Kreisel = ca. 3,6 km)

4.3 Zur Radtour „Storchenrundweg“ (18 km) entlang der Dalke

Ein echtes Naturerlebnis, das ist der Storchenrundweg, der sich wunderbar mit dem Rad erkunden lässt. Entlang des Naturschutzgebietes "Große Wiese" lassen sich an vielen Stellen mit Glück nistende Störche entdecken!

<https://www.guetersloh-marketing.de/blog/projects/rad-und-wanderwege/>

Einstieg über Isselhorster Str. - Sürenheider Str. / Ecke Alexanderweg (ab Kreisel ca. 4 km)

4.4 Zur Radtour „Fuhrmannsweg“ (48 km)

Der (Rad-)Wanderrundweg führt ca. 48 km rund um Gütersloh, durch Spexard, Kattenstroth, Blankenhagen, an den Talauen der Lutter entlang nach Isselhorst. Er streift Friedrichsdorf, Avenwedde und verläuft auch ein Stück entlang dem Flüsschen Dalke. Dabei meidet der Weg möglichst größere Straßen und Siedlungen. Er verläuft fast ausschließlich in der Natur.

<https://www.outdooractive.com/de/route/radtour/teutoburger-wald/fuhrmannsweg-rund-um-guetersloh/180228693/>

Einstieg am Dompfaffenweg (ab Kreisel = 650 m)

4.5 Zur Radtour „Wappenweg“ (88,8 km) rund um Bielefeld

Der Wappenweg, 88,8 km lang, folgt in seinem Verlauf nach Möglichkeit den Grenzen der Stadt Bielefeld. Die Wanderung kann an jeder beliebigen Stelle des Weges begonnen und beendet werden. Der Wappenweg ist ein Urkundenweg.

http://www.teutoburgerwaldverein.de/index.php?option=com_content&view=article&id=26&Itemid=129#Wappenweg%20rund%20um%20Bielefeld

Einstieg über Entenweg - Drosselweg - Fasanenweg - Am Röhrbach - Am Reiherbach (ab Kreisel ca. 1,4 km)

4.6 Zur Wanderung „Eselsweg“ (18 Km)

Der Eselsweg ist ein knapp 18 Kilometer langer Rundweg in und um das Kirchspiel Isselhorst. Vorbei an den uralten Fachwerkhäusern, durch die Natur und teilweise auch entlang der Lutter entdecken Sie die Sehenswürdigkeiten auf der Route.

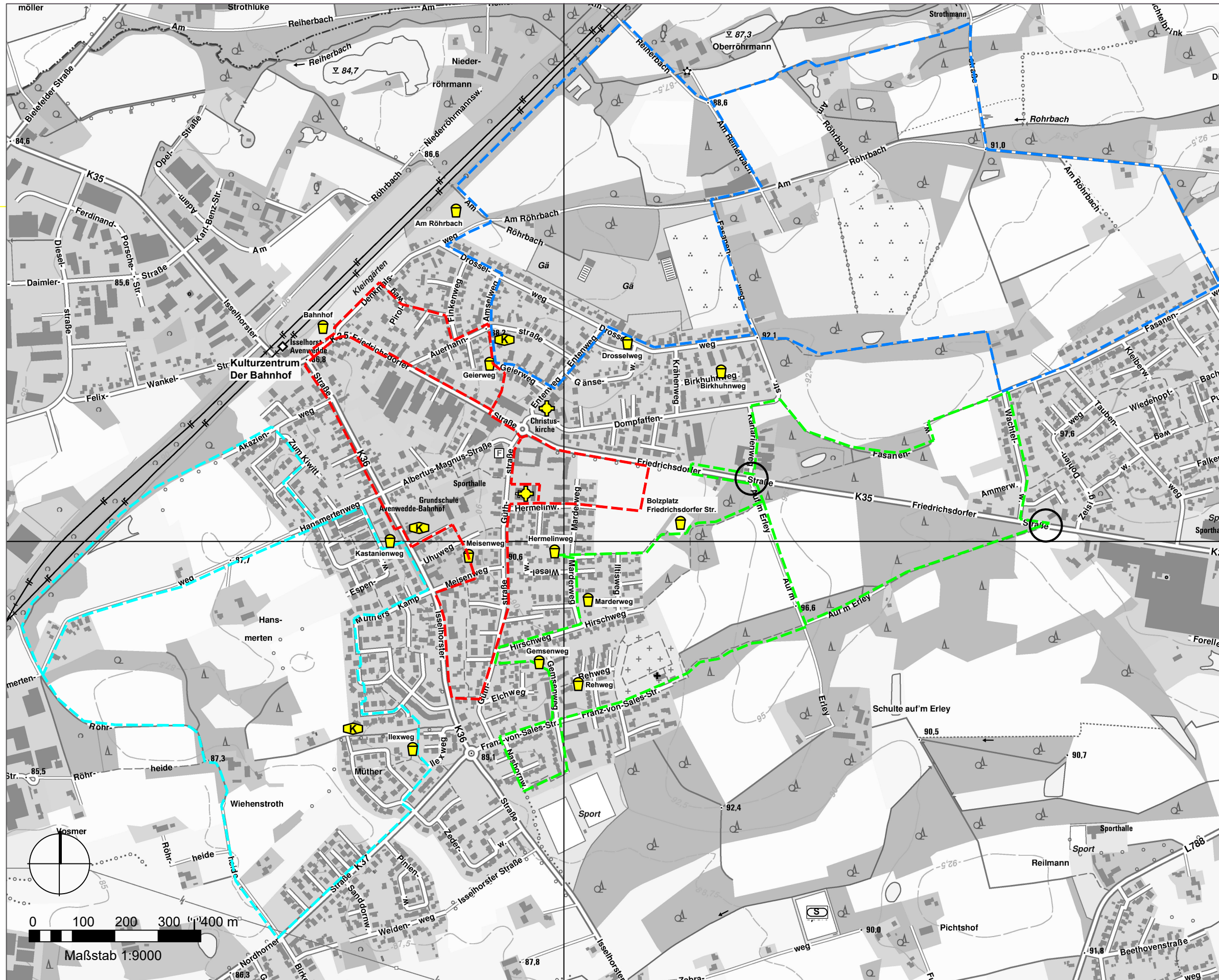
<https://www.guetersloh-marketing.de/blog/projects/rad-und-wanderwege/>

Einstieg über Isselhorster Str. / Ecke An der Brede (ab Kreisel ca. 2 km)

Dortmund, 08.02.2022

Planquadrat Dortmund
Büro für Raumplanung, Städtebau + Architektur
Gutenbergstraße 34, 44139 Dortmund
☎ (0231) 55 71 14 0 - ✉ (0231) 55 71 14 99
E-Mail: m.hekmat@planquadrat-dortmund.de

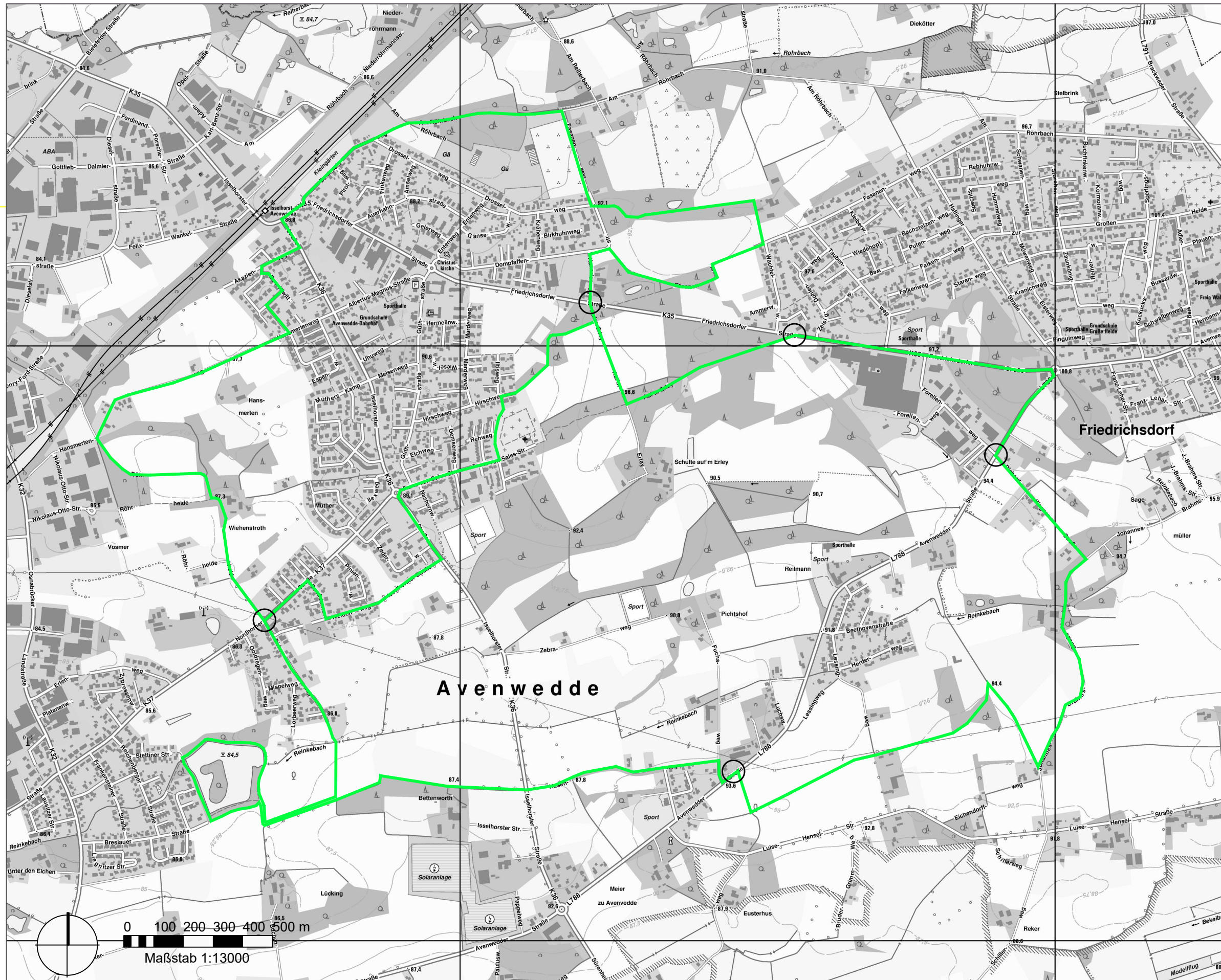
Spazierrunden im Ort und am Ortsrand






Legende

- - - Spazierroute Nord
Länge: kurz - rd. 2,8 km
lang - rd. 5,0 km
- - - Spazierroute Ost
Länge: kurz - rd. 2,6 km
lang - rd. 4,5 km
- - - Spazierroute West
Länge: kurz - rd. 3,4 km
lang - rd. 3,8 km
- - - Spazierroute Mitte
Länge: kurz - rd. 2,5 km
lang - rd. 3,3 km
- Problematische Straßenquerung

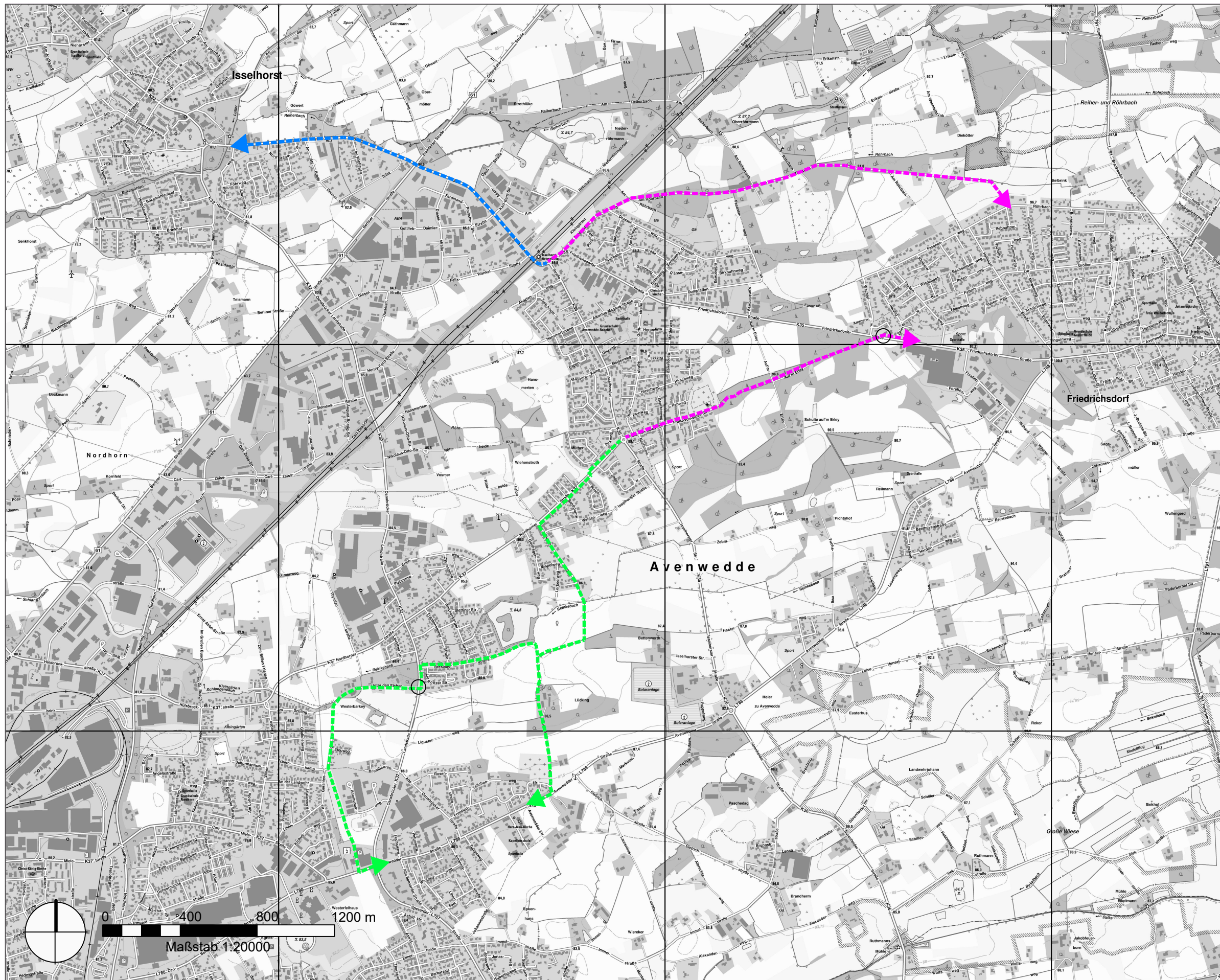
Wanderrouen um den Ort







Legende

-  Wanderroute kurz
Länge: 7,4 km
-  Wanderroute lang
Länge: 13,5 km
-  Problematische
Straßenquerung

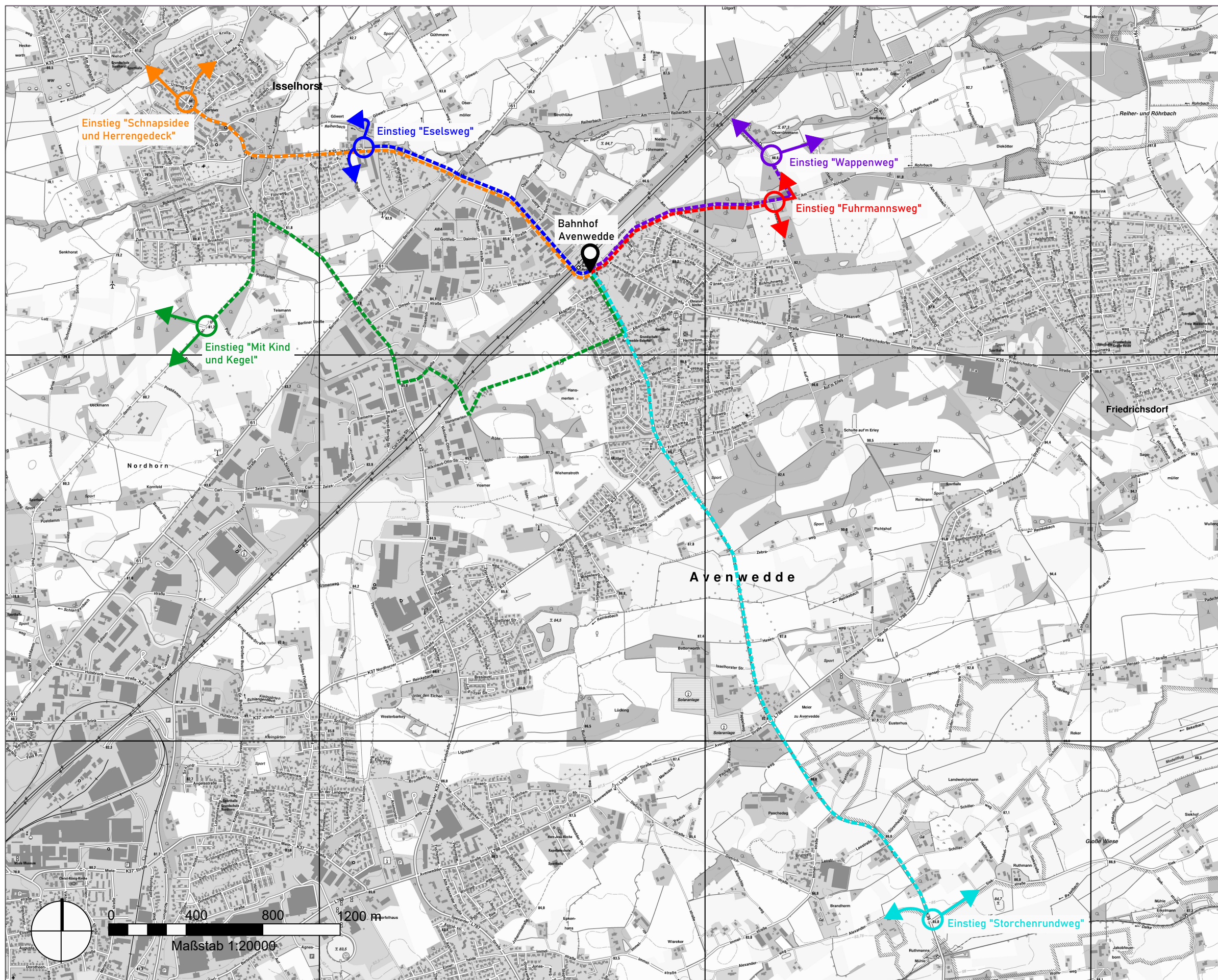
Radwege zu den Nachbarorten



Legende

-  Radwege nach Friedrichsdorf
-  Radwege nach Avenwedde-Mitte
-  Radweg nach Issehorst
-  Problematische Straßenquerung

Zubringer zu großen Radwandrouten



Legende

- — — — — Zubringer zur Radroute "Schnapsidee und Herrngedeck" (31,5 km)
 Länge Zubringer: rd. 2,4 km (ab Bahnhof)
- — — — — Zubringer zur Radroute "Mit Kind und Kegel - Nordschleife" (19,8 km)
 Länge Zubringer: rd. 3,6 km (ab Bahnhof)
- — — — — Zubringer zur Wanderung "Eselsweg" (18 km)
 Länge Zubringer: rd. 1,3 km (ab Bahnhof)
- — — — — Zubringer zur Radroute "Fuhrmannsweg" (48,1 km)
 Länge Zubringer: rd. 1 km (ab Bahnhof)
- — — — — Zubringer zur Radroute "Wappenweg" (89 km)
 Länge Zubringer: rd. 1,3 km (ab Bahnhof)
- — — — — Zubringer zur Radroute "Storchenrundweg" (18 km)
 Länge Zubringer: rd. 3,9 km (ab Bahnhof)